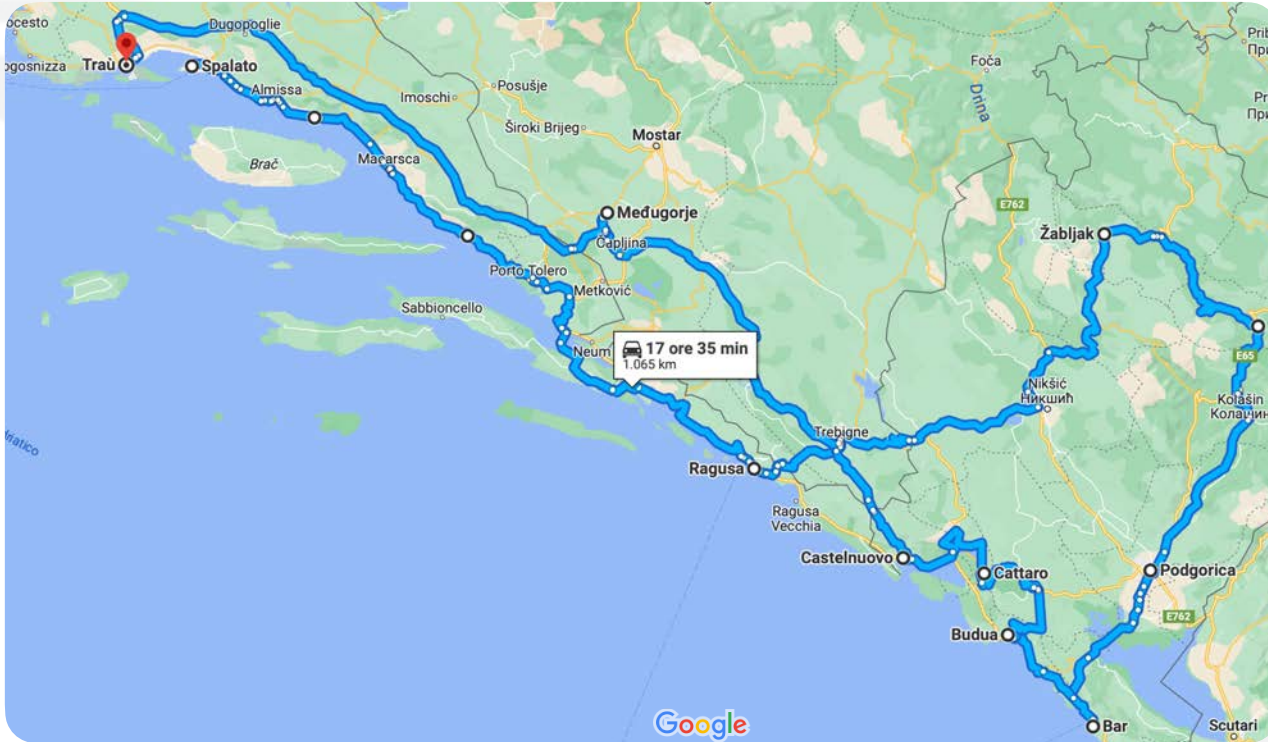




Alla scoperta del Montengro

29 Luglio – 5 Agosto 2023

Il nostro itinerario



- 1.075 KM
- 7 giorni
- 3 Nazioni (*Croazia, Bosnia, Montenegro*)
- 2 Parchi (*Durmitor, Lovcen*)
- 1 Strada con 50 tornanti
- 1 Kanyon (*Tara*)
- 1 Fiordo (*Cattaro*)
- 2 Monasteri

Costeggeremo la Croazia da Spalato a Dubrovnik, Poi ci dirigeremo a Nord-est verso l'imponente Monte Durmitor ed il suo stupendo parco naturale. Da qui scenderemo per il canyon del fiume Tara, il più antico e profondo al mondo, attraversando un ponte incredibile. Poi ci dirigeremo verso la costa passando per la Capitale e poi il Lago di Scutari. Dopo aver visitato Bar e pernottato a Budua, ricominceremo il nostro viaggio prima attraversando l'antica capitale Cetinje e poi proseguendo verso il Monte Lovcen. 50 favolosi tornanti ci porteranno in cima a Kotor, (le Bocche di Cattaro) con vista sul fiordo più grande del Sud Europa. A Kotor avremo modo di godere di questo gioiello (Patrimonio dell'Umanità UNESCO) passeggiando per il centro fatto di vicoli lastricati e piazzette deliziose. Da qui ci dirigeremo verso Castelnuovo e poi, il giorno successivo, dopo un "necessario" passaggio redentore a Medugore, arriveremo alla splendida Traù, pronti per il rientro a casa

- **TRAGHETTO Ancona-Spalato**
 - Partenza h. 22.00
 - Arrivo 09.00 del 30/7
 - Check-in 120 minuti prima della partenza
 - Costo per 2 persone con moto e cabina 346 Euro

Spalato - Ragusa (Dubrovnik)

30/7

Spalato - Ragusa (220 Km)

Passando per la costa e attraversando le città di Almissa, Baslavoda e porto Tosero

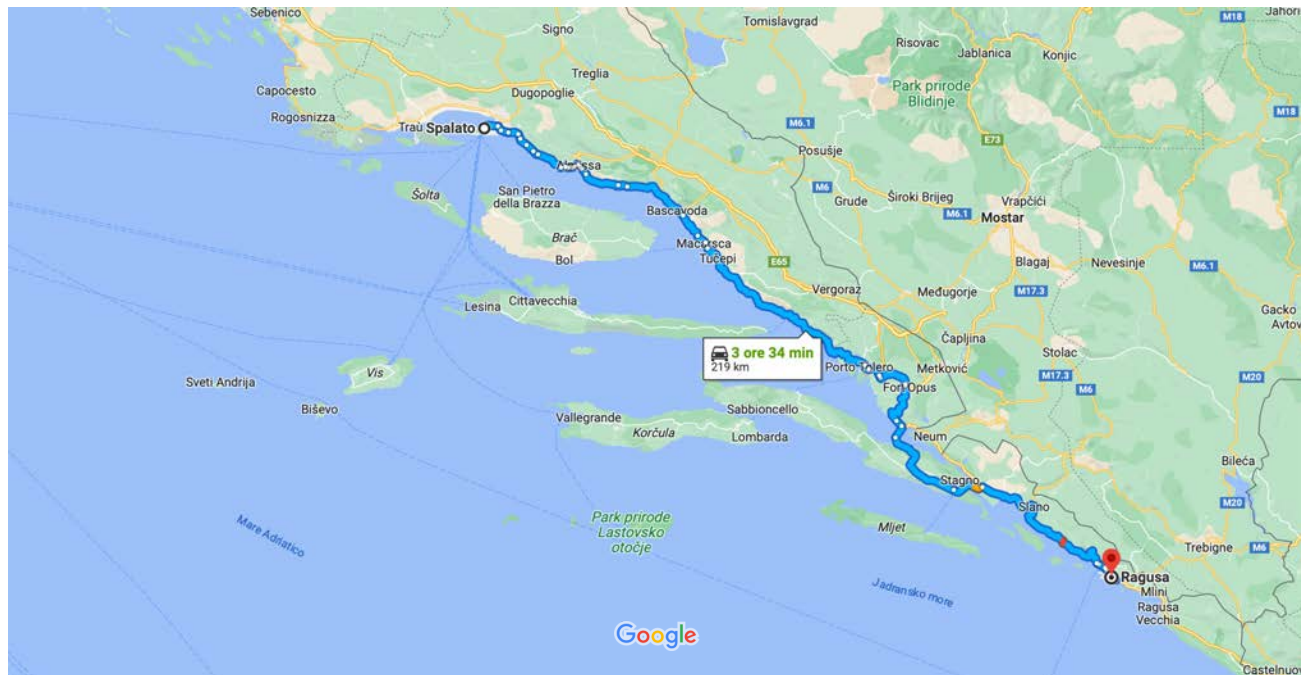
da Spalato, 21000, Croazia a Ragusa, Croazia - Google Maps

01/05/23, 22:45

Google Maps

da Spalato, 21000, Croazia a Ragusa, Croazia

In auto 219 km, 3 ore 34 min



Dati cartografici ©2023 20 km

SPALATO



DUBROVNIK



Ragusa - Labljak

31/7

Ragusa - Labljak (175 KM)

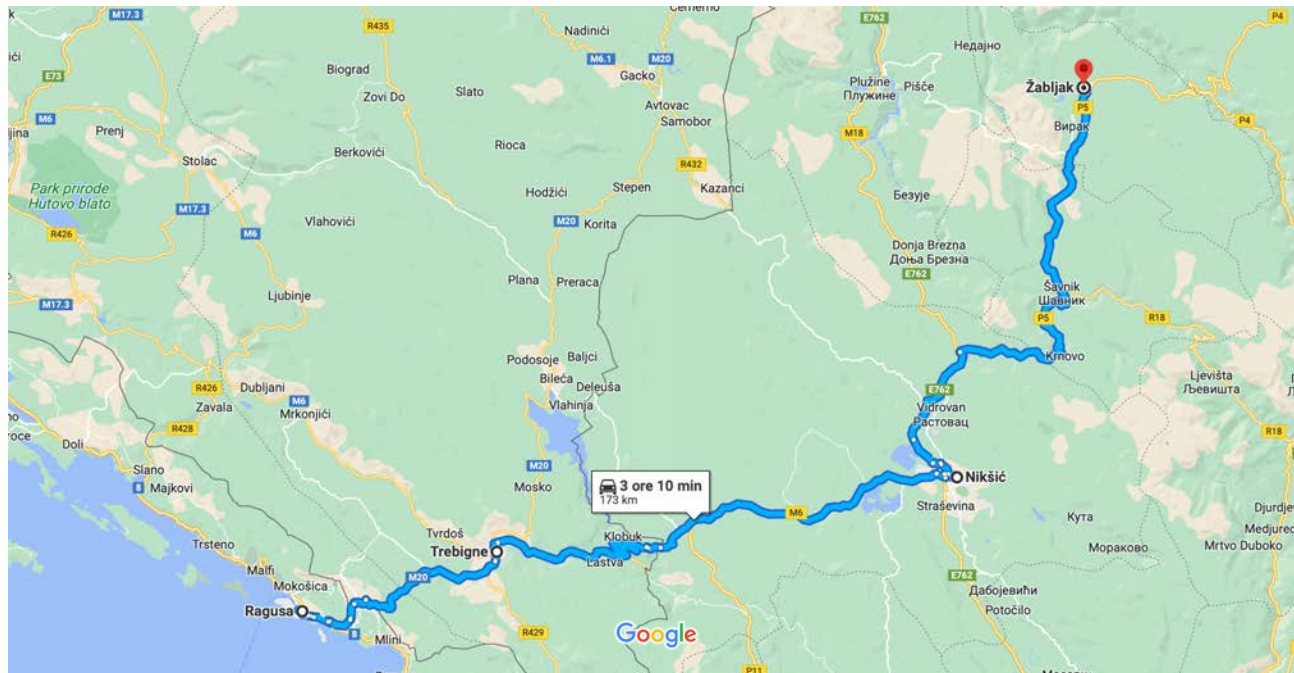
Passando Trebigne e Niksic, fino ad arrivare sul massiccio del Durmitor, nel relativo parco

da Ragusa, Croazia a Žabljak, Montenegro - Google Maps

01/05/23, 22:46

Google Maps da Ragusa, Croazia a Žabljak, Montenegro

In auto 173 km, 3 ore 10 min



Dati cartografici ©2023 10 km



Zabljak - Podgorica

Zabljak – Podgorica (Km 195)

Passando per il canyon del fiume Tara, la città di Mojkovac ed il Monastero Moraca

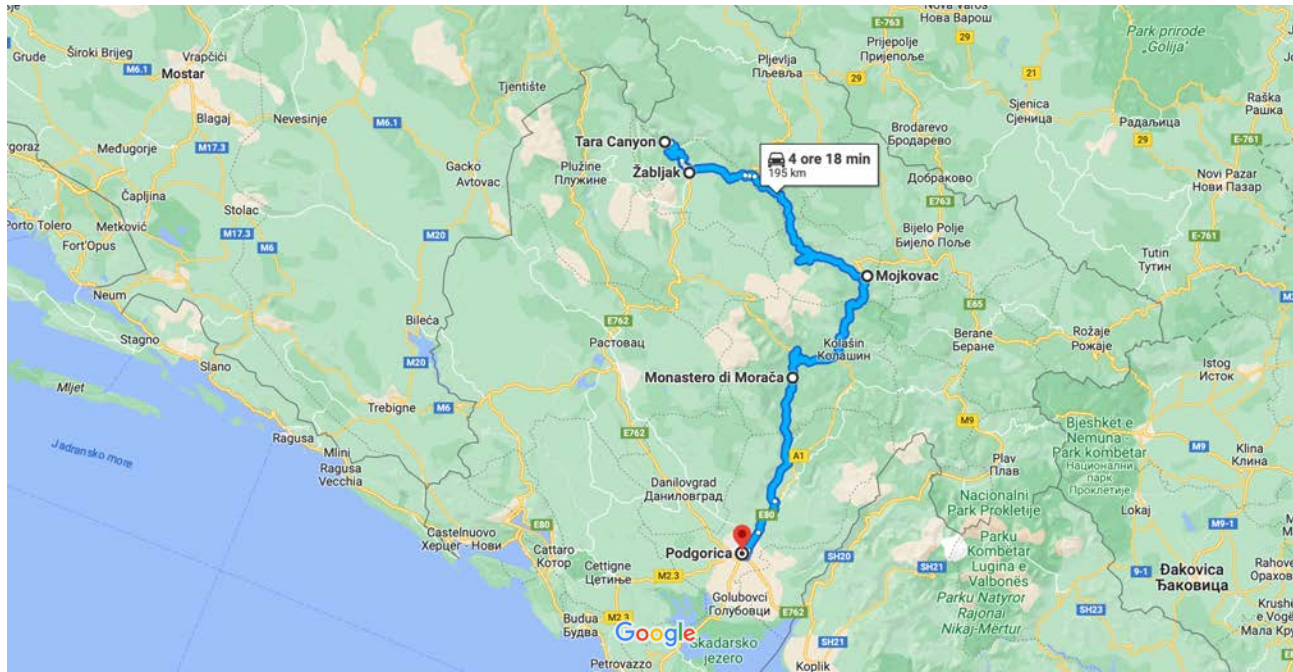
da Žabljak, Montenegro a Podgorica, Montenegro - Google Maps

01/05/23, 22:47

Google Maps

da Žabljak, Montenegro a Podgorica, Montenegro

In auto 195 km, 4 ore 18 min



Dati cartografici ©2023

20 km



Il canyon del fiume Tara è il più profondo al mondo dopo quello del Colorado

Podgorica - Budva

Podgorica – Budva (90 Km)

Passando per Virpazar e Bar

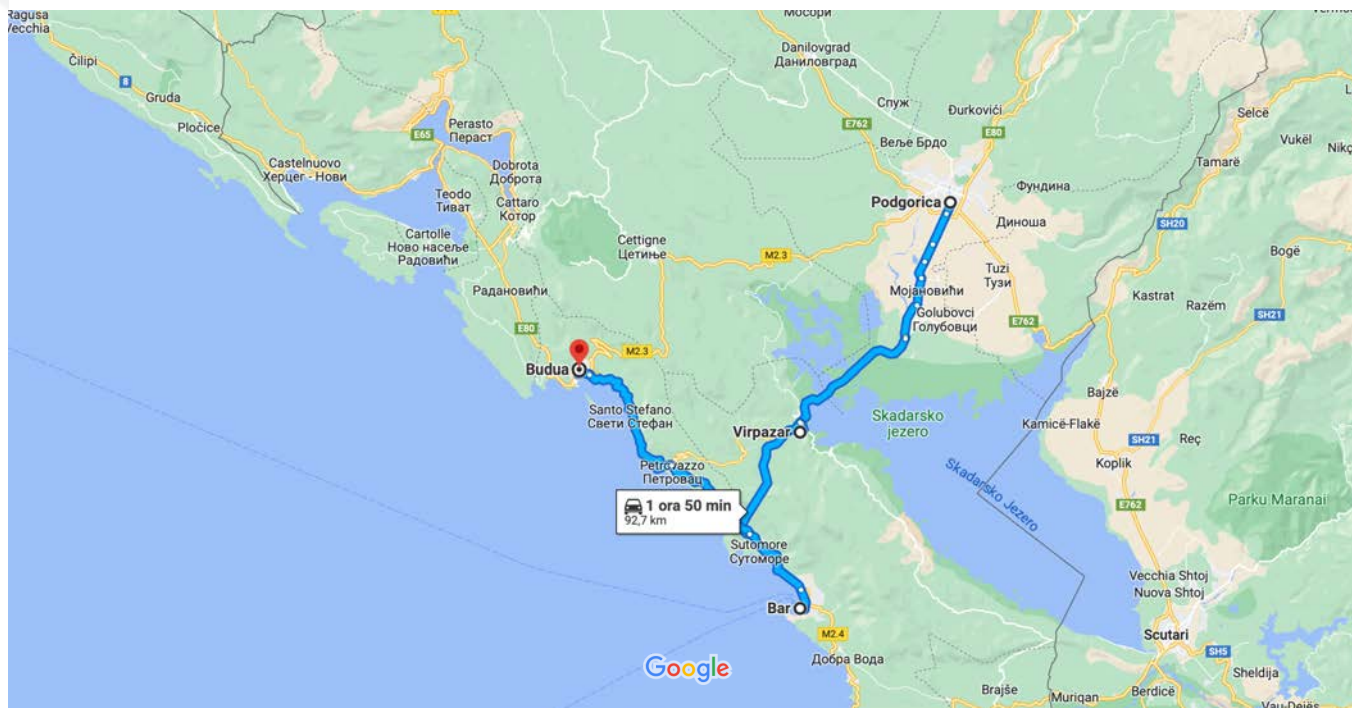
da Podgorica, Montenegro a Budua, Montenegro - Google Maps

01/05/23, 22:48

Google Maps

da Podgorica, Montenegro a Budua, Montenegro

In auto 92,7 km, 1 ora 50 min



Dati cartografici ©2023 10 km

<https://www.google.com/maps/dir/Podgorica,+Montenegro/Virpazar,+Montenegro/Bar,+Montenegro/B...42.091210611m511m11s0x134dd495f3e43371:0x3b467f06bc9c3048!2m2!1d18.840295!2d42.2911489!3e0>





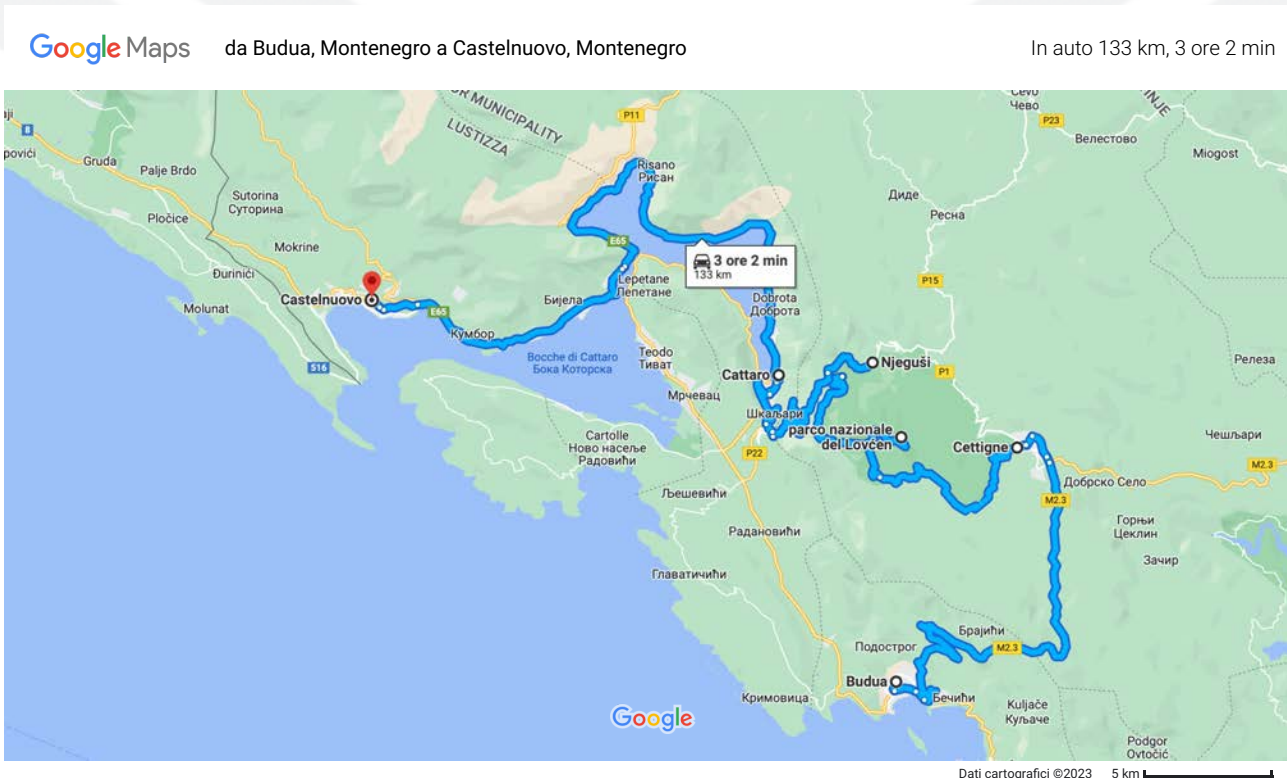
Budva - Castelnuovo

Budva - Castelnuovo (133 Km)

Passando per Cettigne, Parco Lovcen, Njegusi, Cattaro
(Kotor)

da Budua, Montenegro a Castelnuovo, Montenegro - Google Maps

01/05/23, 22:53



Uno scorcio della Strada dei 50
Tornanti, Kotor-Cattaro sullo sfondo



Strada dei 50 Tornanti, Kotor



CASTELNUOVO

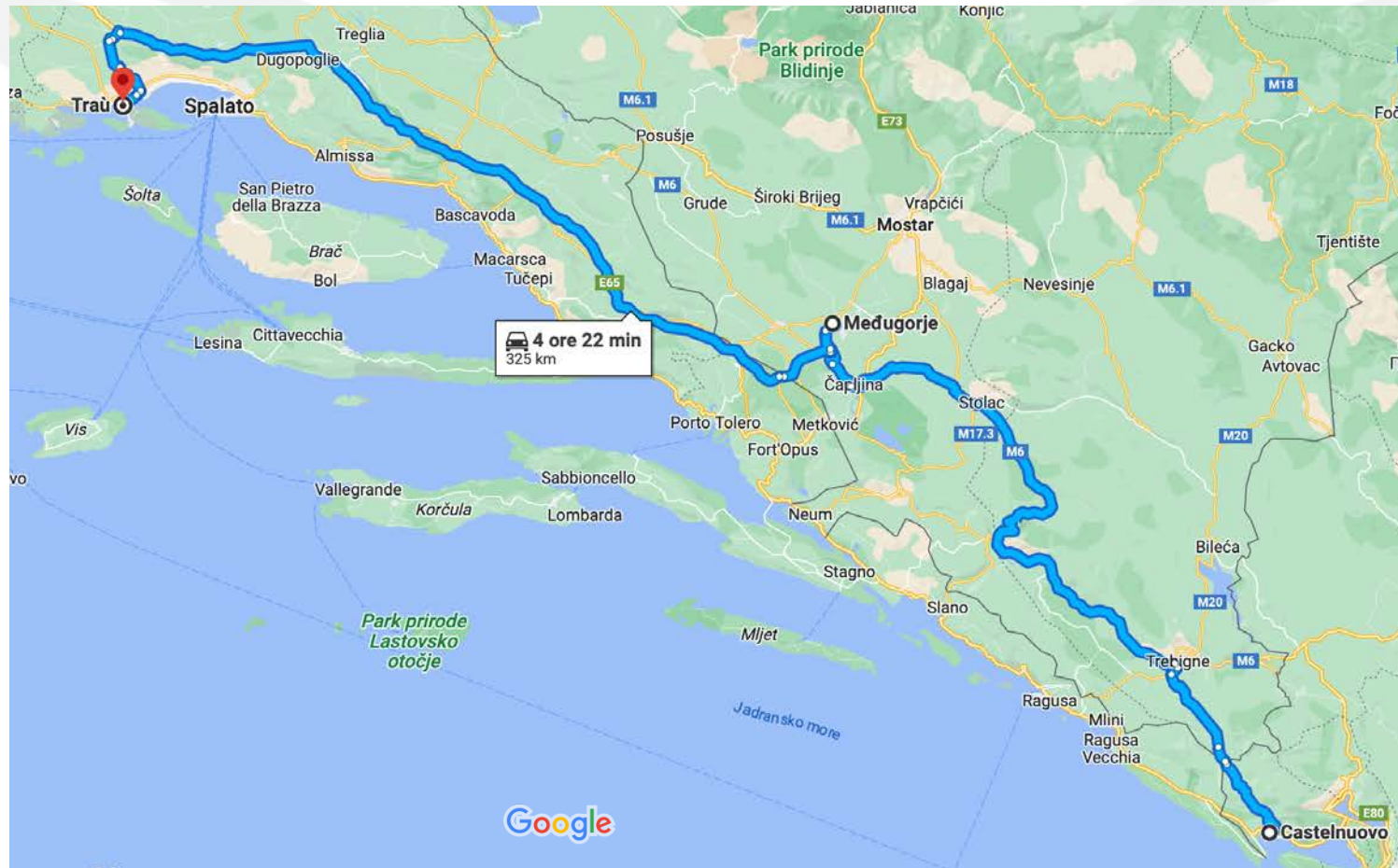


KOTOR



Castelnuovo - Traù

Castelnuovo - Traù (325 Km) Passando per Medugorje



- **TRASFERIMENTO Traù - Spalato (25 KM)**
- **TRAGHETTO Spalato - Ancona Partenza h. 10.00**
 - Arrivo 19.00
 - Check-in 120 minuti prima della partenza
 - Costo per 2 persone con moto e cabina 326 Euro